

УТВЕРЖДАЮ

Заместитель главы

Крапивинского

муниципального округа

З.В.Остапенко

«16» 05 2021 г.



ПАСПОРТ ДОСТУПНОСТИ
объекта социальной инфраструктуры (ОСИ)
№

1. Общие сведения об объекте

1.1. Наименование (вид) объекта Муниципальное бюджетное учреждение «Комплексный центр социального обслуживания населения» Крапивинского муниципального округа.

1.2. Адрес объекта пгт. Крапивинский, ул. Школьная, 7А

1.3. Сведения о размещении объекта:

- отдельно стоящее здание этажей, кв.м

- часть здания (на 1и 2 этаже), 486,8 кв.м

- наличие прилегающего земельного участка (да, нет); нет кв.м

1.4. Год постройки здания 1999, последнего капитального ремонта

1.5. Дата предстоящих плановых ремонтных работ: 2022г.

сведения об организации, расположенной на объекте

1.6. Название организации (учреждения), (полное юридическое наименование – согласно Положению, краткое наименование)

Муниципальное бюджетное учреждение «Комплексный центр социального обслуживания населения» Крапивинского муниципального округа, КЦСОН Крапивинского округа.

Юридический адрес организации (учреждения) 652440, пгт. Крапивинский, ул. Школьная, 7А

1.8. Основание для пользования объектом (оперативное управление, аренда, собственность) безвозмездное пользование.

1.9. Форма собственности (государственная, негосударственная) государственная

1.10. Территориальная принадлежность (федеральная, региональная, муниципальная) муниципальная

1.11. Вышестоящая организация (наименование) управление социальной защиты населения администрации Крапивинского муниципального округа.

1.12. Адрес вышестоящей организации, другие координаты: 652440, пгт. Крапивинский, ул. Школьная, дом 7А.

Характеристика деятельности организации на объекте

(по обслуживанию населения)

2.1 Сфера деятельности **предоставление социальных услуг на дому** в т.ч. платных; **предоставление социальных услуг в условиях полустационара, в т.ч. платных; предоставление срочных социальных услуг.**

2.2 Виды оказываемых услуг **Социальные услуги**

2.3 Форма оказания услуг: (на объекте, с длительным пребыванием, в т.ч. проживанием, на дому, дистанционно) **на объекте, на дому**

2.4 Категории обслуживаемого населения по возрасту: (дети, взрослые трудоспособного возраста, пожилые; все возрастные категории) **все возрастные категории**

2.5 Категории обслуживаемых инвалидов: *инвалиды, передвигающиеся на коляске, инвалиды с нарушениями опорно-двигательного аппарата; нарушениями зрения, нарушениями слуха, нарушениями умственного развития* **все категории**

2.6 Плановая мощность: посещаемость (количество обслуживаемых в день), вместимость, пропускная способность **пропускная способность 50 человек в день.**

2.7 Участие в исполнении ИПР инвалида, ребенка-инвалида (да, нет) **да**

3. Состояние доступности объекта

3.1 Путь следования к объекту пассажирским транспортом

(описать маршрут движения с использованием пассажирского транспорта) **Автобус 133, 50. Такси**

наличие адаптированного пассажирского транспорта к объекту **нет**

3.2 Путь к объекту от ближайшей остановки пассажирского транспорта:

3.2.1 расстояние до объекта от остановки транспорта **100 м**

3.2.2 время движения (пешком) **5 мин.**

3.2.3 наличие выделенного от проезжей части пешеходного пути (да, нет), **да**

3.2.4 Перекрестки: **нерегулируемые;** *регулируемые, со звуковой сигнализацией, таймером; нет*

3.2.5 Информация на пути следования к объекту: *акустическая, тактильная, визуальная;* **нет**

3.2.6 Перепады высоты на пути: *есть,* **нет**

Их обустройство для инвалидов на коляске: **да, нет**

3.3 Организация доступности объекта для инвалидов – форма обслуживания*

№ п/п	Категория инвалидов (вид нарушения)	Вариант организации доступности объекта (формы обслуживания)*
1.	Все категории инвалидов и МГН	
	<i>в том числе инвалиды:</i>	
2	передвигающиеся на креслах-колясках	Б
3	с нарушениями опорно-двигательного аппарата	Б
4	с нарушениями зрения	Б
5	с нарушениями слуха	Б
6	с нарушениями умственного развития	А

* - указывается один из вариантов: «А», «Б», «ДУ», «ВНД»

3.4 Состояние доступности основных структурно-функциональных зон

№ п \п	Основные структурно-функциональные зоны	Состояние доступности, в том числе для основных категорий инвалидов**
1	Территория, прилегающая к зданию (участок)	ДП-В
2	Вход (входы) в здание	ДП-В (Г, У, К,С,О)
3	Путь (пути) движения внутри здания (в т.ч. пути эвакуации)	ДЧ-И (У, О, Г, С,К)
4	Зона целевого назначения здания (целевого посещения объекта)	ДЧ-И (Г,У,О,К,С)
5	Санитарно-гигиенические помещения	ДЧ-И (Г,У,К,О,С)
6	Система информации и связи (на всех зонах)	ДП-И (Г,У,К,О,С)
7	Пути движения к объекту (от остановки транспорта)	ДП-В

** Указывается: ДП-В - доступно полностью всем; ДП-И (К, О, С, Г, У) – доступно полностью избирательно (указать категории инвалидов); ДЧ-В - доступно частично всем; ДЧ-И (К, О, С, Г, У) – доступно частично избирательно (указать категории инвалидов); ДУ - доступно условно, ВНД – временно недоступно

3.5. Итоговое заключение о состоянии доступности ОСИ: Требования нормативных документов в планировании и строительстве выполнены на данный момент частично, но технически возможны. Для выполнения требований нормативных документов обеспечения доступности требуется выполнение работ во время ремонта. При адаптации объекта с отступлением от норм СП59.13330.2012, согласовать план адаптации с общественной организацией инвалидов и службой социальной защиты.

4. Управленческое решение

4.1. Рекомендации по адаптации основных структурных элементов объекта

№ № п \п	Основные структурно-функциональные зоны объекта	Рекомендации по адаптации объекта (вид работы)*
1	Территория, прилегающая к зданию (участок)	Не нуждается
2	Вход (входы) в здание	Не нуждается
3	Путь (пути) движения внутри здания (в т.ч. пути эвакуации)	Ремонт текущий;
4	Зона целевого назначения здания (целевого посещения объекта)	Ремонт текущий
5	Санитарно-гигиенические помещения	Ремонт текущий
6	Система информации на объекте (на всех зонах)	Ремонт текущий
7	Пути движения к объекту (от остановки транспорта)	Не нуждается
8	Все зоны и участки	Ремонт текущий

*- указывается один из вариантов (видов работ): не нуждается; ремонт (текущий, капитальный); индивидуальное решение с ТСР; технические решения невозможны – организация альтернативной формы обслуживания

4.2. Период проведения работ: 2022-2025 гг., при обеспечении целевого финансирования

в рамках исполнения **План адаптации ОСИ (находиться в разработке и на согласовании)**

(указывается наименование документа: программы, плана)

4.3 Ожидаемый результат (по состоянию доступности) после выполнения работ по адаптации: **ДП-В Доступен полностью всем**

Оценка результата исполнения программы, плана (по состоянию доступности) _____

4.4. Для принятия решения требуется, **не требуется** (нужное подчеркнуть):

Согласование с надзорными органами в сфере проектирования и строительства, архитектуры; согласование с вышестоящей организацией и собственником объекта; согласование с общественными организациями инвалидов ВОИ, ВОС, ВОГ; а также проведение технической экспертизы и разработка проектно-сметной документации;

Имеется заключение уполномоченной организации о состоянии доступности объекта (наименование документа и выдавшей его организации, дата), прилагается

нет

4.5. Информация размещена (обновлена) на Карте доступности субъекта Российской Федерации дата zhit-vmeste.ru

(наименование сайта, портала)

5. Особые отметки

Паспорт сформирован на основании:

1. Анкеты (информации об объекте) от « » 2021 г.
2. Акта обследования объекта: № акта от « » 2021 г.
3. Решения Комиссии _____ от « ____ » _____ 20 ____ г.



АНКЕТА
(информация об объекте социальной инфраструктуры)
К ПАСПОРТУ ДОСТУПНОСТИ ОСИ
№

1. Общие сведения об объекте

1.1. Наименование (вид) объекта **Муниципальное бюджетное учреждение «Комплексный центр социального обслуживания населения» Крапивинского муниципального округа.**

1.2. Адрес объекта **пгт. Крапивинский, ул. Школьная.7А**

1.3. Сведения о размещении объекта:

- отдельно стоящее здание этажей, кв.м.

- **часть здания на 1 и 2 этаже, 486,8 кв.м.**

1.4. **Год постройки здания 1999 г.,** последнего капитального ремонта

1.5. Дата предстоящих плановых ремонтных работ: **2022 год,**

сведения об организации, расположенной на объекте.

1.6. Название организации (учреждения), (полное юридическое наименование – согласно Положению, краткое наименование)) **Муниципальное бюджетное учреждение «Комплексный центр социального обслуживания населения» Крапивинского муниципального округа, КЦСОН Крапивинского района.**

1.7. Юридический адрес организации (учреждения) **652440, пгт. Крапивинский, ул. Школьная,7А.**

1.8. Основание для пользования объектом (оперативное управление, аренда, собственность) **безвозмездное пользование**

1.9. Форма собственности (государственная, негосударственная) **государственная.**

1.10. Территориальная принадлежность (федеральная, региональная, муниципальная) **муниципальная.**

1.11. Вышестоящая организация (наименование) **Управление социальной защиты населения администрации Крапивинского муниципального округа.**

1.12. Адрес вышестоящей организации, другие координаты **652440, пгт.Крапивинский ул. Школьная, дом7А.**

2. Характеристика деятельности организации на объекте

2.1 Сфера деятельности (здравоохранение, образование, социальная защита, физическая культура и спорт, культура, связь и информация, транспорт, жилой фонд, потребительский рынок и сфера услуг, другое

2.2 Виды оказываемых услуг социальные услуги.

2.3 Форма оказания услуг: (на объекте, с длительным пребыванием, в т.ч. проживанием, на дому, дистанционно) на объекте, на дому

2.4 Категории обслуживаемого населения по возрасту: (дети, взрослые трудоспособного возраста, пожилые; все возрастные категории) все возрастные категории

2.5 Категории обслуживаемых инвалидов: инвалиды, передвигающиеся на коляске, инвалиды с нарушениями опорно-двигательного аппарата; нарушениями зрения, нарушениями слуха, нарушениями умственного развития все категории

2.6 Плановая мощность: посещаемость (количество обслуживаемых в день), вместимость, пропускная способность пропускная способность 50 человек в день

2.7 Участие в исполнении ИПР инвалида, ребенка-инвалида (да, нет) да

3. Состояние доступности объекта для инвалидов и других маломобильных групп населения (МГН)

3.1 Путь следования к объекту пассажирским транспортом

(описать маршрут движения с использованием пассажирского транспорта) Автобус 133,50. Такси.

наличие адаптированного пассажирского транспорта к объекту нет

3.2 Путь к объекту от ближайшей остановки пассажирского транспорта:

3.2.1 расстояние до объекта от остановки транспорта 100 м

3.2.2 время движения (пешком) 5мин

3.2.3 наличие выделенного от проезжей части пешеходного пути (да, нет), да

3.2.4 Перекрестки: нерегулируемые; регулируемые, со звуковой сигнализацией, таймером; нет

3.2.5 Информация на пути следования к объекту: акустическая, тактильная, визуальная; нет отсутствует

3.2.6 Перепады высоты на пути: есть, нет

Их обустройство для инвалидов на коляске: да, нет

3.3 Вариант организации доступности ОСИ (формы обслуживания)* с учетом СП 35-101-2001

№ п/п	Категория инвалидов (вид нарушения)	Вариант организации доступности объекта
1.	Все категории инвалидов и МГН	

	<i>в том числе инвалиды:</i>	
2	передвигающиеся на креслах-колясках	Б
3	с нарушениями опорно-двигательного аппарата	Б
4	с нарушениями зрения	Б
5	с нарушениями слуха	Б
6	с нарушениями умственного развития	А

* - указывается один из вариантов: «А», «Б», «ДУ», «ВНД»

4. Управленческое решение (предложения по адаптации основных структурных элементов объекта)

№ п \п	Основные структурно-функциональные зоны объекта	Рекомендации по адаптации объекта (вид работы)*
1	Территория, прилегающая к зданию (участок)	Не нуждается
2	Вход (входы) в здание	Не нуждается
3	Путь (пути) движения внутри здания (в т.ч. пути эвакуации)	Ремонт текущий;
4	Зона целевого назначения (целевого посещения объекта)	Ремонт текущий
5	Санитарно-гигиенические помещения	Ремонт текущий
6	Система информации на объекте (на всех зонах)	Ремонт текущий
7	Пути движения к объекту (от остановки транспорта)	Не нуждается
8.	Все зоны и участки	Ремонт текущий

*- указывается один из вариантов (видов работ): не нуждается; ремонт (текущий, капитальный); индивидуальное решение с ТСР; технические решения невозможны – организация альтернативной формы обслуживания

Размещение информации на Карте доступности субъекта Российской Федерации согласовано _____ А.И.Павлова
 Директор КЦСОН Крапивинского округа

(координаты для связи уполномоченного представителя объекта)

Телефон 8(38446)22--610




УТВЕРЖДАЮ

Заместитель главы

Крапивинского

муниципального округа

 З.В.Остапенко

_____ 2021 г.

АКТ ОБСЛЕДОВАНИЯ
объекта социальной инфраструктуры
К ПАСПОРТУ ДОСТУПНОСТИ ОСИ
№

Кемеровская область - Кузбасс

« ____ » _____ 2021 г.

1. Общие сведения об объекте

1.1. Наименование (вид) объекта **Муниципальное бюджетное учреждение «Комплексный центр социального обслуживания населения» Крапивинского муниципального округа**

1.2. Адрес объекта **пгт. Крапивинский, ул. Школьная, 7А**

1.3. Сведения о размещении объекта

- отдельно стоящее здание этажей, кв.м

- часть здания на 1 и 2 этаже, 486,8 кв.м

- наличие прилегающего земельного участка (да, нет); нет кв.м

1.4. **Год постройки здания 1999**, последнего капитального ремонта

1.5. Дата предстоящих плановых ремонтных работ: **2022**,

1.6. Название организации (учреждения), (полное юридическое наименование – согласно Уставу, краткое наименование **Муниципальное бюджетное учреждение «Комплексный центр социального обслуживания населения» Крапивинского муниципального округа, КЦСОН Крапивинского округа** .

1.7. Юридический адрес организации (учреждения) **652440, пгт. Крапивинский, ул.Школьная,7А.**

2. Характеристика деятельности организации на объекте

2.1 Сфера деятельности (здравоохранение, образование, **социальная защита**, физическая культура и спорт, культура, связь и информация, транспорт, жилой фонд, потребительский рынок и сфера услуг, другое

2.2 Виды оказываемых услуг **социальные услуги.**

- 2.3 Форма оказания услуг: (на объекте, с длительным пребыванием, в т.ч. проживанием, на дому, дистанционно) на объекте, на дому
- 2.4 Категории обслуживаемого населения по возрасту: (дети, взрослые трудоспособного возраста, пожилые; все возрастные категории) все возрастные категории
- 2.5 Категории обслуживаемых инвалидов: инвалиды, передвигающиеся на коляске, инвалиды с нарушениями опорно-двигательного аппарата; нарушениями зрения, нарушениями слуха, нарушениями умственного развития все категории
- 2.6 Плановая мощность: посещаемость (количество обслуживаемых в день), вместимость, пропускная способность пропускная способность 50 человек в день
- 2.7 Участие в исполнении ИПР инвалида, ребенка-инвалида (да, нет) да

3. Состояние доступности объекта

3.1. Путь следования к объекту пассажирским транспортом

(описать маршрут движения с использованием пассажирского транспорта)

Автобус, 133, 50. Такси.

наличие адаптированного пассажирского транспорта к объекту нет

3.2. Путь к объекту от ближайшей остановки пассажирского транспорта:

3.2.1 расстояние до объекта от остановки транспорта 100 м

3.2.2 время движения (пешком) 5 мин

3.2.3 наличие выделенного от проезжей части пешеходного пути (да, нет), да

3.2.4 Перекрестки: нерегулируемые; *регулируемые, со звуковой сигнализацией, таймером;* нет

3.2.5 Информация на пути следования к объекту: *акустическая, тактильная, визуальная;* нет отсутствует

3.2.6 Перепады высоты на пути: *есть,* нет

Их обустройство для инвалидов на коляске: *да, нет* есть

3.3. Организация доступности объекта для инвалидов – форма обслуживания

№ п/п	Категория инвалидов (вид нарушения)	Вариант организации доступности объекта (формы обслуживания)*
1.	Все категории инвалидов и МГН	
	<i>в том числе инвалиды:</i>	
2	передвигающиеся на креслах-колясках	Б

3	с нарушениями опорно-двигательного аппарата	Б
4	с нарушениями зрения	Б
5	с нарушениями слуха	Б
6	с нарушениями умственного развития	А

* - указывается один из вариантов: «А», «Б», «ДУ», «ВНД»

3.4. Состояние доступности основных структурно-функциональных зон

№ п/п	Основные структурно-функциональные зоны	Состояние доступности, в том числе для основных категорий инвалидов**	Приложение	
			№ на плане	№ фото
1	Территория, прилегающая к зданию (участок)	ДП-В		6
2	Вход (входы) в здание	ДП-В (Г, У, К,С,О)		4,5,8,9 10,11, 12
3	Путь (пути) движения внутри здания (в т.ч. пути эвакуации)	ДЧ-И (У, О, Г, С,К)		28,29, 30
4	Зона целевого назначения здания (целевого посещения объекта)	ДЧ-И (Г,У,О,К,С)		13,14, 15,19
5	Санитарно-гигиенические помещения	ДЧ-И (Г,У,К,О,С)		21,22, 23,24
6	Система информации и связи (на всех зонах)	ДП-И (Г,У,К,О,С)		25,28, 29,27, 31,32
7	Пути движения к объекту (от остановки транспорта)	ДП-В		1,2,3

** Указывается: ДП-В - доступно полностью всем; ДП-И (К, О, С, Г, У) – доступно полностью избирательно (указать категории инвалидов); ДЧ-В - доступно частично всем; ДЧ-И (К, О, С, Г, У) – доступно частично избирательно (указать категории инвалидов); ДУ - доступно условно, ВНД - недоступно

3.5. ИТОГОВОЕ ЗАКЛЮЧЕНИЕ о состоянии доступности ОСИ: Требования нормативных документов в планировании и строительстве выполнены на данный момент частично, но технически возможны. Для выполнения требований нормативных документов обеспечения доступности требуется выполнение работ во время ремонта. При адаптации объекта с отступлением от норм СП59.13330.2012, согласовать план адаптации с общественной организацией инвалидов и Управлением социальной защиты населения администрации Крапивинского муниципального округа.

4. Управленческое решение

4.1. Рекомендации по адаптации основных структурных элементов объекта:

№ п \ п	Основные структурно-функциональные зоны объекта	Рекомендации по адаптации объекта (вид работы)*
1.	Территория, прилегающая к зданию (участок)	Не нуждается
2	Вход (входы) в здание	Не нуждается
3	Путь (пути) движения внутри здания (в т.ч. пути эвакуации)	Ремонт текущий;
4	Зона целевого назначения здания (целевого посещения объекта)	Ремонт текущий
5	Санитарно-гигиенические помещения	Ремонт текущий
6	Система информации на объекте (на всех зонах)	Ремонт текущий
7	Пути движения к объекту (от остановки транспорта)	Не нуждается
8.	Все зоны и участки	Ремонт текущий

*- указывается один из вариантов (видов работ): не нуждается; ремонт (текущий, капитальный); индивидуальное решение с ТСР; технические решения невозможны – организация альтернативной формы обслуживания

4.2. Период проведения работ **2022-2025 гг., при обеспечении целевого финансирования**

в рамках исполнения **План адаптации ОСИ (находиться в разработке и на согласовании)** (указывается наименование документа: программы, плана)

4.3 Ожидаемый результат (по состоянию доступности) после выполнения работ по адаптации **ДП-В Доступен полностью всем**

Оценка результата исполнения программы, плана (по состоянию доступности) _____

4.4. Для принятия решения требуется, не требуется (нужное подчеркнуть):

4.4.1. согласование на Комиссии _____

(наименование Комиссии по координации деятельности в сфере обеспечения доступной среды жизнедеятельности для инвалидов и других МГН)

4.4.2. согласование работ с надзорными органами (в сфере проектирования и строительства, архитектуры, охраны памятников, другое - указать)

4.4.3. техническая экспертиза;

4.4.4. согласование с вышестоящей организацией (собственником объекта);

4.4.5. согласование с общественными организациями инвалидов:

ВОИ, ВОС, ВОГ;

4.4.6. другое _____.

Имеется заключение уполномоченной организации о состоянии доступности объекта (наименование документа и выдавшей его организации, дата), прилагается

4.7. Информация может быть размещена (обновлена) на Карте доступности субъекта Российской Федерации _____ zhit-vmeste.ru _____

наименование сайта, портала)

5. Особые отметки

ПРИЛОЖЕНИЯ:

Результаты обследования:

- | | |
|--|---------------------|
| 1. Территории, прилегающей к объекту | на _____ 2 _____ л. |
| 2. Входа (входов) в здание | на _____ 2 _____ л. |
| 3. Путей движения в здании | на _____ 4 _____ л. |
| 4. Зоны целевого назначения объекта | на _____ 3 _____ л. |
| 5. Санитарно-гигиенических помещений | на _____ 2 _____ л. |
| 6. Системы информации (и связи) на объекте | на _____ 3 _____ л. |

Результаты фотофиксации на объекте _____ 32 _____ на _____ 11 _____ л.

Позэтажные планы, паспорт БТИ _____ на _____ л.

Другое (в том числе дополнительная информация о путях движения к объекту) _____

Руководитель рабочей группы:

1 Остапенко З.В.

Заместитель главы

Крапивинского муниципального округа

Заместитель руководителя комиссии:

2 Карпова Л.И.

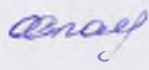





Начальник управления

социальной защиты населения

администрации Крапивинского

муниципального округа

Члены комиссии:

- 3 Стоянова О.В.  Заместитель главы - начальник
финансового управления администрации
Крапивинского муниципального округа
- 4 Арнольд Н.Ф.  Первый заместитель главы
Крапивинского муниципального округа
- 5 Мирошников А.Ю.  Начальник отдела архитектуры
и градостроительства администрации
Крапивинского муниципального округа
- 6 Голошумова Е.А.  Начальник юридического отдела
администрации Крапивинского
муниципального округа
- 7 Заворин Д.С.  Начальник управления образования
администрации Крапивинского
муниципального округа
- 8 Коваль Н.С.  Начальник отдела
по работе с ветеранами и инвалидами
УСЗН администрации КМО
- 9 Захарчук А.В. Председатель
Кемеровской областной организации
Общероссийской общественной
организации
«Всероссийское общество инвалидов»

Директор КЦСОН
Крапивинского округа



А.И.Павлова

Управленческое решение согласовано «_____» 20__ г.
(протокол №_____)
Комиссией (название) _____